



SKIEN

PÅ TUR LANGS SKOTFOSSTIEN

# SKOTFOSSTIEN

er en 3,7 km lang kultursti i Skien kommune. Stien starter ved Løveid sluser som er en del av Telemarkskanalen. Stien går videre i naturskjønne omgivelser i skogområder og langs vassdraget. Stien har til sammen 15 illustrerte informasjonsskilt.


Løveid sluser sto ferdig i 1861. Bydelen Skotfoss ble hovedsakelig bygd opp omkring 1900 rundt papirfabrikken Skotfoss Bruk. Fabrikken startet produksjon ved årsskiftet 1892–93. Vei til Skotfoss åpnet i 1899. Selv om det ble bygget vei, var vannveien i mange tiår fortsatt den viktigste ferdselsåren til og fra Skotfoss. Skotfoss hadde i tiden rundt 1900 i overkant av 50 butikker og små bedrifter; bl.a. ti kolonialforretninger, to meierier, urmaker og eget politi.

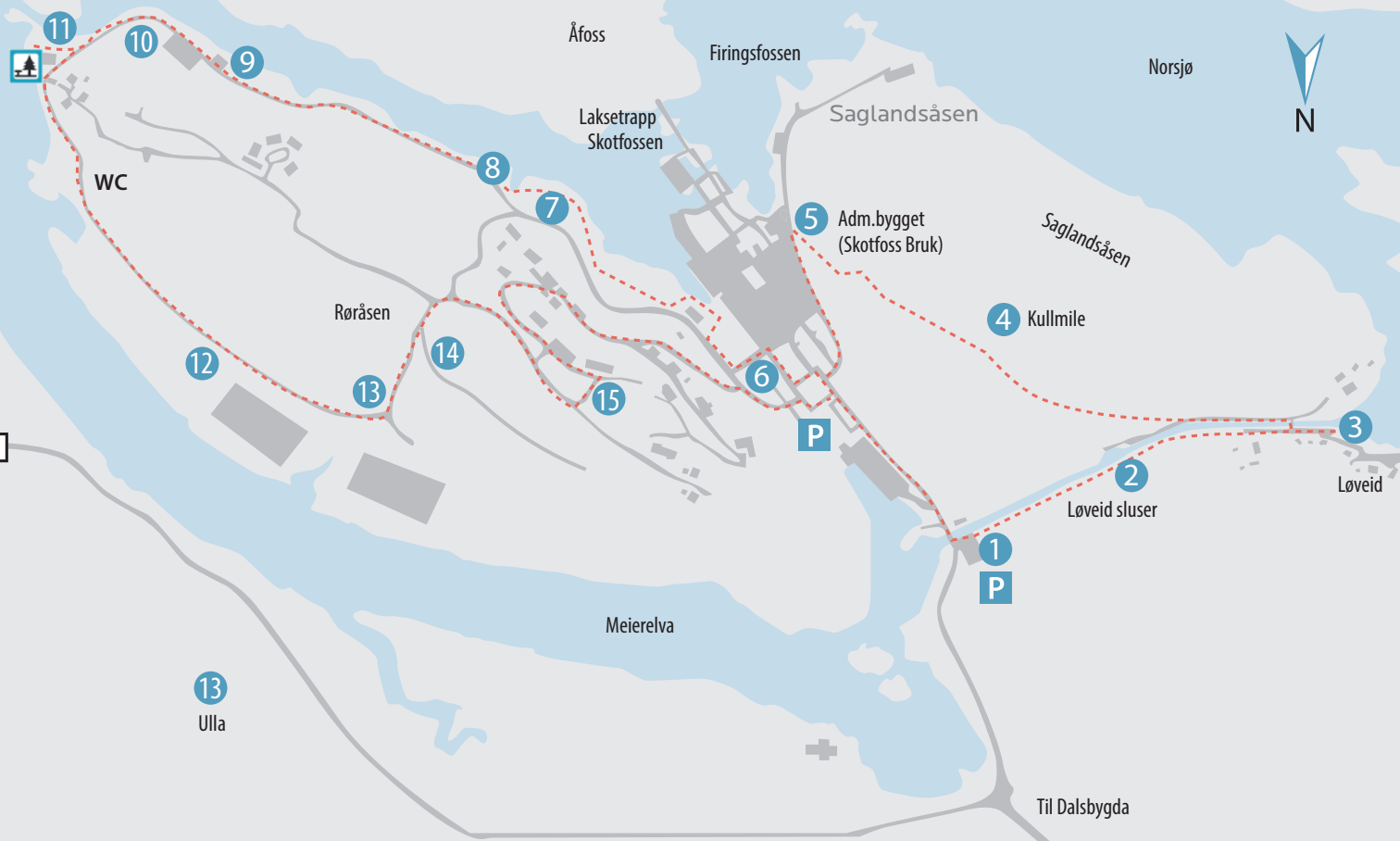
Skotfoss Bruk ble nedlagt i 1986. I dag er det fortsatt noe aktivitet i de gamle lagerhallene i form av entreprenørselskaper. På Skotfoss står skulpturen «Papirsorterersken» av kunstner Trygve Barstad. Skulpturen er til minne om arbeiderne på papirfabrikken.

Skotfosstien gir mulighet til å lære om vår nære fortid.

## God tur!

- 1 Informasjon  
Telemarkskanalen
- 2 Løveid sluser
- 3 Løveid
- 4 Kullmile
- 5 Adm.bygget  
Skotfoss Bruk
- 6 Skotfoss Bruk
- 7 Skotfossen
- 8 Skandinavias første  
elektriske jernbane
- 9 Saturn og Orion
- 10 Gravrøys
- 11 Utskipingen/  
Tors plass
- 12 Slaggvagge
- 13 Skotfoss stadion
- 14 Pokerplassen  
Fritidsaktiviteter
- 15 Boligene
- 16 Ulla









1

### Informasjonstavle Telemarkskanalen

Victoria i Løveid sluser.  
Sluseanlegget har en  
løftehøyde på ca. 10 m, og  
stod ferdig i 1861.

### Løveid sluser

H.J.C. Aall var amtmann  
i perioden fra 1850 til  
1877 og en drivkraft  
bak bygging av Norsjø-  
Skienkanalen.



2

### Løveid



3



4


**Kullmilebunn** Her ble det brent trekull  
antagelig for levering til Fossum Jernverk.



5

### Saglandsåsen

Veien ble bygget for varetransport når slusene var stengt for vedlikehold. Åpnet i 1907.




6

7

### Skotfossen

**Skotfoss Bruk** På slutten av 1800-tallet Nord-Europas største papirfabrikk. Foto fra ca. 1950.



8

### Skandinavias første elektriske jernbane

Jernbanen var i drift fra 1892.





9

**Papirlagrene Saturn og Orion**  
Papiret lå her i påvente av utskipping.  
Lageret Orion har 1800 m<sup>2</sup> med  
selvbærende tak.

## Gravrøys

10



**Tors plass/Utskipingen**  
Tidligere utskipping av  
papir, nå den naturlige  
rasteplass med griller,  
bord og sitteplasser.

11



**Skotfoss stadion**  
Fra Turnstevnet i 2009.

13



### Slaggvagge

Den første tiden ble kull  
brukt for dampproduksjon.  
Slagget ble kjørt bort i  
slaggvogner.

12



14

### Pokerplassen

Tilrettelagt plass for  
pokerspill.

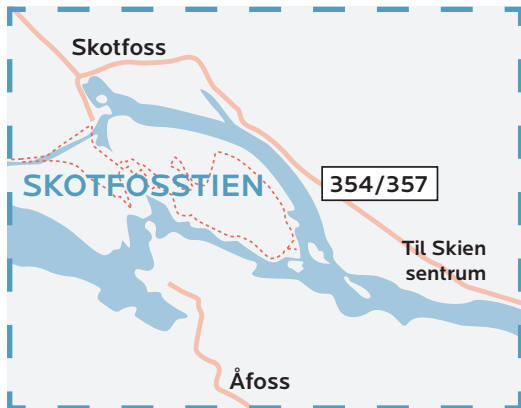


15

### Boligene

Boligene var en  
forutsetning for å skaffe  
arbeidskraft til fabrikken.





**Skotfosstien** ligger på Skotfoss ca 6 km fra Skien sentrum.

**Skotfosstien** ble etablert i 1998 av Skotfoss historielag og Skien kommune, kulturavdelingen med flere.

**Stien** har 15 tavler med rike illustrasjoner og informativ tekst. Stien har god framkommelighet. Den er ikke beregnet for sykling og riding. Slike aktiviteter blir for hard belastning for området. Det er avmerket fiskeplasser langs vassdraget. Fiskeretten tilhører Grenland Sportsfiskere. Vi gjør oppmerksom på at det til tider kan være sterk strøm i vassdraget.

Informasjonsbrosjyren er utgitt av Historisk Forum, Skotfoss historielag og Skien kommune.

[www.skien.kommune.no/kulturstier](http://www.skien.kommune.no/kulturstier)



SKIEN KOMMUNE

SKOTFOSS

