




Næringsarealer

-  Framtidig næring - KommunePlan
-  Framtidig næring - KommunePlan - Uavklart
-  Ikke ferdig utbygd - Reguleringsplan



KARTID	Navn / område	INFO	Areal-Brutto DEKAR	PLANDID	PLANNAVN	AREALFORMÅL	GNR	BNR
1	Ved Nylende/ABB	Ledige arealer	5	2014013	Gang og sykkelveg langs Mølagata	1340: Industri	4	216
2	Ved Kjørbekk	Ledige arealer	22	2021006	Detailregulering for Bedriftsvegen 10	1800: Kombinert bebyggelse og anleggformål	220	1060
7	Kjørbekk - Larønnen	Ledige arealer	16	925	Reguleringsplan for Larønnen 221/2,3 og 2138.	922: Forretning/Industri	221	2517
8	Nenset sandtak	Ledige arealer	7	856	Bebyggelsesplan for del av næringsområde på Nenset.	921: Forretning/Kontor/Industri	221	2493
10	Nenset - Leivollen	Ledige arealer	11	2021008	Reguleringsplan for Leivollen gbnr 221/1483 m. f.	1825: Kontor/lager	221	1072
12	Rødmyr - Øvre	Ledige arealer	55	2015008	Detailreguleringsplan for 221/28 mm på Rødmyr	1811: Forretning/kontor/industri	221	2512
13	Rødmyr - Øvre	Ledige arealer	6	2015008	Detailreguleringsplan for 221/28 mm på Rødmyr	1811: Forretning/kontor/industri	221	2486
15	Rødmyr - Sør	Ledige arealer	24	2018008	gbnr 221/32 Rødmyr	1812: Forretning/industri	221	32
16	Rødmyr - Sør	Ledige arealer	8	2018008	gbnr 221/32 Rødmyr	1812: Forretning/industri	221	2552
17	Rødmyr Sør	Ledige arealer	5	966	Utvidelse av næringsområde på Rødmyr	1800: Kombinert bebyggelse og anleggformål	221	32
18	Trommedalvegen/Torbygget	Ledige arealer	9	966	Utvidelse av næringsområde på Rødmyr	1800: Kombinert bebyggelse og anleggformål	221	2265
19	Bjørntvedt/Dalenetoma	Ledige arealer	26	2018004	Detailregulering for gbnr 221/1760, 2226 - Søndre Bjørntvedt	1300: Næringsbebyggelse	221	1760
20	Svanvikvegen øst/Rara industriområde	Ledige arealer	7	557	Rara industriområde	140: Industri	221	2482
N1	Kisekollen/Ved Rød trafostasjon	Ledige arealer	133	2021007	Uregulert	1300: Næringsvirksomhet	11	1
N10	Trommedalvegen ved Vanntårnet	Uavklart	75	2021007	Uregulert	Næring	221	233
N11	Rødmyrflia - utfyllt område	Ledige arealer	20	2021007	Uregulert	1300: Næringsvirksomhet	221	2178
N12	Kjørbekk - Larønnen	Ledige arealer	20	2021007	Uregulert	1300: Næringsvirksomhet	221	2178
N13	Lyngbakken/Nenset vest	Ledige arealer	120	2021007	Uregulert	1300: Næringsvirksomhet	221	235
N14	Nenset sandtak	Uavklart	22	2021007	Uregulert	Næring	221	2549
N15	Nenset sandtak	Uavklart	12	2021007	Uregulert	Næring	221	462
N16	Rødmyr - Sørvest	Ledige arealer	42	2021007	Uregulert	1300: Næringsvirksomhet	221	32
N17	Rødmyr sør/Åskedalen	Ledige arealer	144	2021007	Uregulert	1300: Næringsvirksomhet	221	29
N18	Bjørntvedt/Åskedalen	Ledige arealer	26	2021007	Uregulert	1300: Næringsvirksomhet	221	168
N19	Bjørntvedt/Åskedalen	Ledige arealer	23	2021007	Uregulert	1300: Næringsvirksomhet	221	31
N20	Bjørntvedt/Åskedalen	Ledige arealer	14	2021007	Uregulert	1300: Næringsvirksomhet	221	29
N21	Bjørntvedt/Hulkavegen	Ledige arealer	76	2021007	Uregulert	1300: Næringsvirksomhet	221	29
N22	Søndre Bjørntvedt	Ledige arealer	20	2021007	Uregulert	1300: Næringsvirksomhet	300	622
N23	Bjørntvedt/Hulkavegen	Ledige arealer	9	2021007	Uregulert	1300: Næringsvirksomhet	221	29
N24	Hulkaåsen	Ledige arealer	74	2021007	Uregulert	1300: Næringsvirksomhet	225	1
N25	Hulkavegen	Ledige arealer	21	2021007	Uregulert	1300: Næringsvirksomhet	225	2
N26	Bolvik ved Bjørstaddalen	Uavklart	841	2021007	Uregulert	Næring	235	57
N5	Solum ved Geiteryggen	Uavklart	144	2021007	Uregulert	Næring	221	2178
N6	Solum ved Geiteryggen	Uavklart	101	2021007	Uregulert	Næring	203	1

